

第22回 サン・スーシ オリエンテーリング大会

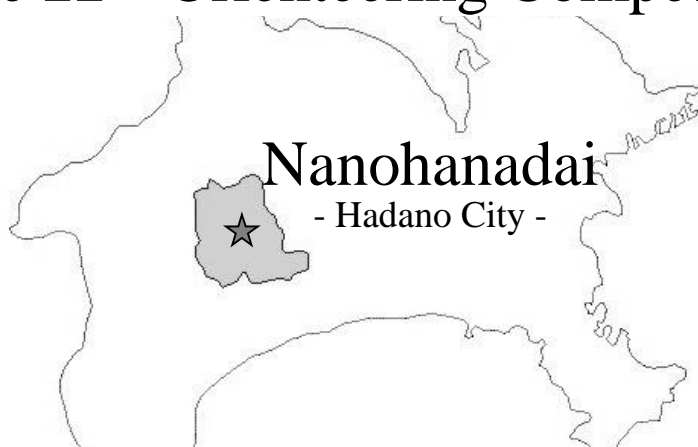
(兼 世界選手権・ジュニア世界選手権 日本代表選考会)

2003年 4月20日(日) 神奈川県秦野市



プログラム

The 22nd Orienteering Competition



Orienteering Club SANS SOUCI

期 日 2003年 4月20日(日) 雨天決行・荒天中止
会 場 神奈川県秦野市立 北小学校
主 催 オリエンテーリングクラブ サン・スーシ
後 援 神奈川県オリエンテーリング協会、秦野市教育委員会、秦野市観光協会
協 力 WOC SQUAD JAPAN、NPO法人アイウエオ・サークル、
秦野市里山ふれあいセンター

■ごあいさつ

大会責任者 サン・スーシ会長 西山 立

この度は、第22回サン・スーシ オリエンテーリング大会にご参加いただきありがとうございます。今大会の舞台となる「菜の花台」は20年前に「波多野城址」として地図を作製し、その後94年に「菜の花台」として地図改訂し範囲を広げ、現在に至るまで多くの大会、練習会が開催されオリエンティアの皆様にご親しまれて来ました。今回3度目の地図改訂をするにあたり、初めての試みとしてプロマッパー(Rob Plowright 氏)に調査、作図を依頼しました。これにより質の高い地図を提供すると

同時にクラブ員は地図調査に忙殺されずに競技の質を高めるための準備に専念できるようにしました。Rob 氏にはコースのアドバイスも頂きました。この場を借りて感謝いたします。

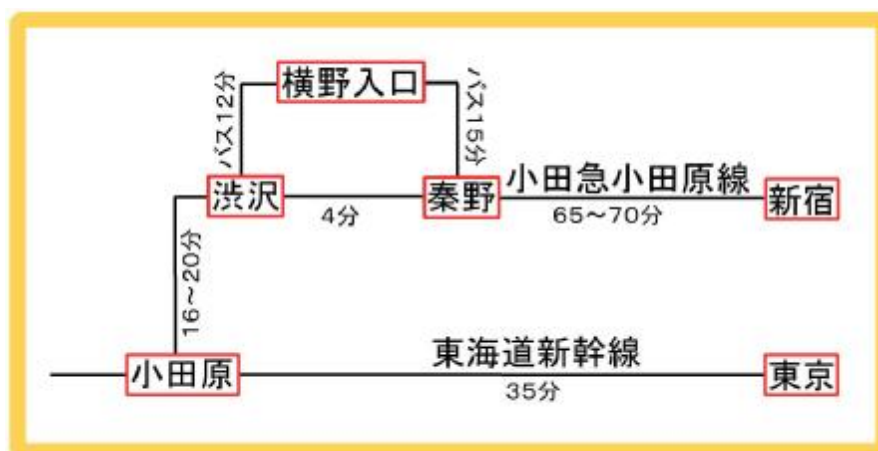
また、今回は WOC SQUAD JAPAN のご協力により世界選手権およびジュニア世界選手権日本代表選考会を兼ねることとなりました。責任の重さを感じつつ、2年後の世界選手権開催を控えている日本のオリエンテーリング発展に寄与できる、より良い大会となるよう運営者一同全力を尽くします。

終わりにりましたが、今大会の開催に当たりご協力をいただいた地元関係者の皆様に深く感謝申し上げます。

■ アクセス

【電車 & バスによるアクセス】

- 当日は「丹沢まつり」と重なるため、秦野駅・渋沢駅周辺の混雑が予想されます。時間に余裕を持ってお越しください。



小田急線下り			
	新宿	秦野	渋沢
	6:20	7:25	7:30
	6:30	7:34	7:39
	6:40	7:46	7:50
	6:50	7:55	8:03
	7:01	8:07	8:12
	7:10	8:15	8:19
*	7:21	8:31	8:36
	7:31	8:38	8:43
	7:41	8:47	8:52
*	7:51	8:59	9:03
	8:01	9:08	9:12
特急	8:10	9:10	
	8:11	9:21	9:28
*	8:20	9:34	9:42
	8:31	9:43	
	8:41	9:49	9:54
	9:01	10:08	10:13
	9:11	10:18	10:22

小田急線上り		
小田原	渋沢	秦野
7:10	7:30	7:33
7:22	7:37	7:41
7:30	7:46	7:50
7:38	7:54	7:57
7:45	8:06	8:09
8:03	8:24	8:27
8:14	8:34	8:37
8:19	8:41	8:44
8:28	8:47	8:50
8:30	8:52	8:56
8:44	9:03	9:06
9:02	9:21	9:24
9:12	9:31	9:34
9:28	9:48	9:52
9:42	10:01	10:04
9:57	10:18	10:22
10:12	10:31	10:34

神奈中バス(1)	
秦野	横野入口
7:27	7:42
7:40	7:55
8:00	8:15
8:13	8:28
8:30	8:45
8:45	9:00
9:00	9:15
9:10	9:25
9:28	9:43
9:45	10:00
10:00	10:15
10:15	10:30
10:35	10:50
10:50	11:05

神奈中バス(2)	
渋沢	横野入口
7:30	7:42
8:00	8:12
8:30	8:42
9:00	9:12
9:23	9:35
9:35	9:47
10:00	10:12
10:15	10:27
10:30	10:42
10:45	10:57

*相模大野で乗り換え

運賃 新宿-秦野:650円 新宿-渋沢:650円

小田原-渋沢:240円 小田原-秦野:270円

(1)秦野駅北口2番のりば 菩提経由渋沢行き
(2)渋沢駅北口2番のりば 菩提経由秦野行き
秦野-横野入口:280円
渋沢-横野入口:200円

※特急は別途料金が必要です

【駐車場を希望された方に】

- 自動車によるアクセスの詳細は、同封した駐車券に示されています。
- プログラム郵送を申し込まれなかった方は、下記のアドレスの文書をごらんください。
URL: <http://www4.plala.or.jp/sans-souci/event/taikai22/parking.html>

会場(駐車場とも)の開場時間は8:00、閉場時間は16:00です。

■ 競技上の注意

- 本大会参加予定者のトレイン周辺へのオリエンテーリング目的での事前立入を禁止します。
- 代走は一切禁止します。
- テレイン内走行中に、林からいきなり道路に飛び出すのは非常に危険です。道路へ出るときは、自動車の通行に十分注意してください。
- 競技終了は15:00です。競技途中であっても、この時刻までに必ずゴールを通過してください。コントロールおよびゴールはこの時刻に撤収・閉鎖されます。
- 競技途中で棄権する場合でも必ずゴールを通過してください。やむを得ずゴールを通過できない場合でも、何らかの方法で役員に連絡してください。連絡がないと未帰還者・行方不明者として扱われます。
- テレイン内ではヤマビルが出現することがあります。活動時期には若干早く(通常5月から)、大きな心配には及ばないものと思われませんが、心配な方は防虫スプレー等を持参することをお勧めします。(参考: <http://www.tele.co.jp/ui/leech/top.htm>)

■ 一般的な注意

- 会場およびトレイン内での喫煙、火気使用、テント設営などは禁止します。
- 校舎、グラウンドは立入禁止です。
- ウォーミングアップエリアはスタート近辺に設けます。会場近辺でのウォーミングアップは、公式掲示板にて指定した場所をお願いします。
- 大会当日の天候により主催者が参加者の安全を確保できないと判断した場合、大会は中止します。(確認は問い合わせ先まで) なお、大会が中止の場合でも参加費の返金はありませんのでご了承ください。
- スポーツ傷害保険には主催者側で加入しますが、万一に備えて健康保険証、またはそのコピーをご持参ください。
- 主催者は参加者が自分自身および第三者に与えた損害に対して一切責任を負いません。
- 会場内での飲食物の販売はありません。なお、飲み物については近くに売店がありますのでご利用ください。
- ごみは各自お持ち帰りください。駅や会場周辺に捨てないでください。
- 本大会は少人数で運営します。スムーズな運営にご協力をお願いします。特に会場の清潔な利用へのご協力をお願いします。

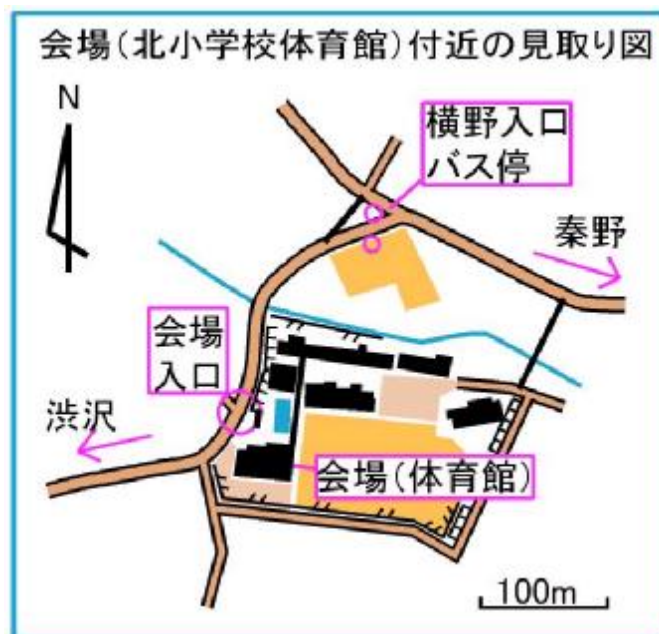
■大会参加の流れ

【SIカードについて】

- 本大会では、全参加者が SPORT Ident 社(以下SI)製電子パンチシステムを使用します。
- SIシステムは、選手個人が持つ「SIカード」(右写真)を各コントロールに設置してある「SIユニット」に差し込むことでパンチが成立します(光と音でパンチされた確認が出来ます)。
- SIカードを紛失された方は失格となります。またSIカードを破損・紛失された場合は実費を申し受けますのでご注意ください。



【会場付近レイアウト】



【受付】

- 事前申込者
直接更衣所へお入り下さい。申込に不備のある方のみ、大会本部へお越しください。
- 当日申込者
受付は体育館内の入口付近にあります。
受付時間 9時00分～10時00分
申込書に記入し、参加費をお支払いください。
SIカード、ゼッケンとプログラムを受け取ってください。
スタート時刻も申し込みと同時に指定します。
※本大会では、コンパスの貸し出しは行いません。ご注意ください。

【公式掲示板】

- 競技に関する連絡事項、変更事項を掲示します。
また、申告・問い合わせ等に対する回答もここで行います。

【更衣所・SIカード配布所】

- 更衣所は体育館です。(詳しいレイアウトは、体育館入口に掲示します。)
- 会場内には十分な数のトイレがありません。なるべく事前に済ませてからお越しください。
- (事前申込者の方へ)SIカード、ゼッケンは、クラス・スタート時刻ごとに、SIカード配布所の封筒に入っています。主催者からのメッセージが入っている場合がありますが、その際は指示に従ってください。
- コントロール位置説明は、体育館内に用意しますので、必要に応じてお持ちください。
- SIカードに貼られている番号と、ゼッケン番号が同じであることを、必ずご確認ください。一致しない場合・SIカードに不備のある場合は速やかに大会本部までお越しください。
- 安全ピン4本をなるべくご自身で用意してください。
主催者でも安全ピンは若干数用意しますが、十分な数は確保していません。
- ゼッケンは胸部に目立つように付けてください。ゼッケンを付けていない方は出走できません。
- 会場内にSIカードのチェック所を設けます。チェックの結果、不備の有る場合は大会本部までお越しください。

【スタートへのバス輸送】

- 会場からスタートバス停までは、専用バスで移動して下さい。バス乗り場は体育館横です。
- 所要時間は20分程度を予定しています。
- バスの発車時刻は 9:15～11:40 (5～10分間隔) です。
バスの乗車時刻の指定はいたしません。時間に余裕を持って乗車して下さい。
- 乗車前に、ゼッケンとSIカードを持っていることをご確認ください。
- バスは25人乗車のマイクロバスですので、満席の場合は次のバスになることをご了承下さい。
- 渋滞等によりバスの所要時間が30分以上かかった場合、スタート時刻を遅らせることがありますので、役員の指示に従って下さい。

【スタート】

- バス終点からスタートまでテープ誘導 約8分です。
- バス終点付近にウォーミングアップエリアを設けます。
- SIカードおよびゼッケンのない方はスタートできません。
- 時刻表示は現在時刻を示しています。
- スタート方法
3分前 : 自分の参加クラスの枠に入ってください。
2分前 : 枠を1つ進んでください。
1分前 : 枠を1つ進み、役員にゼッケンとSIカードを提示してください。
地図裏面にクラス・氏名を記入してください。
スタート : プザーと共に地図をとってスタートしてください。
スタート枠から赤白テープ誘導に沿って進むと、コントロールフラッグがあります。
ここが地図上のスタート地点(△印)となります。
- 遅刻者は、遅刻者枠で係員の指示に従ってください。
遅刻者の記録は、正規のスタート時刻から計算して、正規の記録として扱います。

【競技】

- コントロールは指定されている順番に回ってください。
- 一部のコースで、レグ線が複雑に交差している箇所がありますので注意してください。
- コントロールではSIカードをユニットの穴に差し込んでください。ユニット上のランプが光り、「ピッ」と音がしたらパンチできたこととなります。この確認は競技者の義務です。不安のある場合は、再度差し込んでください。
- 万が一、反応が無い場合は、備え付けの機械式パンチを地図のリザーブ欄にパンチし、ゴール後にSIカード回収所の役員に申告してください。
- パンチの順番を間違えても、間違えたところから再度正しい順序でコントロールを回れば、正規の記録となります。
- パンチ台の見本を会場内に設置します。
- コントロールフラッグには手を触れないでください。
- 怪我人を発見した場合は、場所・状況をすみやかに役員に連絡してください。怪我人の救助は競技に優先されます。

【給水所】

- テレイン内にセルフサービスの給水所を設置します。(水タンクと紙コップ)

【ゴール】

- ゴールはパンチングフィニッシュです。ゴールに設置されているフィニッシュステーションにSIカードを差し込んでください。フィニッシュステーションは複数設置されておりますが、どれでも使えます。
- ゴールでは地図、SIカードとも回収を行いません。

【SIカード回収所】

- ゴールからのテープ誘導に従い、500m先のSIカード回収所にすみやかに移動し、回収所の役員に渡してください。
- 地図のリザーブ欄を使用しパンチをした場合は、地図も忘れずにSIカード回収所役員に渡してください。会場に戻ってからの申告は認められません。
- その他の苦情・問合せは、会場本部で書面にてお願いします。
- SIカード回収所には水道、トイレの設備があります。
- SIカード回収所から会場まではテープ誘導です。
- 会場への帰還後、地図をスタート前のランナーへ見せることの無いよう、良識のある行動をお願いします。

【欠席者地図】

- 13時頃を目安として、欠席者の地図を会場受付にてお渡しします。欠席者地図の郵送は行いませんので、お知り合いの方の地図はお持ち帰りください。

【成績表受付・地図販売】

- 成績表受付は11時頃より、地図販売は12時頃より会場にて行います。

成績表 300円 全コントロール図 300円
 各コース図 300円 既製マップ 所定の額にて

(松田山風走、大山水源林、平塚市総合公園、県立愛川ふれあいの村)

なお、本大会の成績は成績確定次第、すみやかに大会ホームページ上でも公開します。

ホームページURL: <http://www4.plala.or.jp/sans-souci/event/taikai22/>

■ テレイン・地図について

【テレインプロフィール】

前作「菜の花台」(1994サン・スーシ)をベースに、プロマッパーRob Plowright 氏の手によって全面リメイクされた。このテレインは中央の細いエリアによって東部と西部に分けられる。東部は主に針葉樹の通行可能度の良い林からなり、北西から南東に横たわる尾根によって構成されている。これに対して西部の林は、東から西に横たわる尾根の南斜面がテレインとなっており、大部分が広葉樹林である。通行可能度も見通しも抜群に良く、陽射しが地面まで届いているので、走っていると大変気持ち良いものである。サン・スーシのテレインの中では最も総合的なテレインである。

【地図】

- 縮尺 1:10,000、等高線間隔 5m

「菜の花台」(1994年サン・スーシ)リメイク

地図記号表記 ISOM2000準拠

コントロール位置説明 IOF2003(草稿版)準拠(会場内に掲示します)

地図、コースおよびコントロール位置説明は一括してプリンタ印刷されています。

- 地図記号(凡例)は、特殊記号を除いて地図上には印刷されていません。地図見本と合わせて会場内に掲示します。
- 旧マップ「菜の花台」および「波多野」(1983年)は、会場内に貼り出します。

■ コース一覧と優勝設定時間

※	クラス	コース 距離(m)	登距離 (m)	優勝設定 時間	※	クラス	コース 距離(m)	登距離 (m)	優勝設定 時間
1	ME	7380	650	80分	6	M50A	3200	230	45分
2	WE	5380	470	70分		W20A			50分
3	M21A	5360	470	65分		W35A			50分
4	M21AS	4220	260	50分		OAS			—
	M35A			50分	7	M60A	2870	230	40分
	OA			—		W50A			50分
5	M18A	3560	310	45分	8	MB	2360	170	30分
	M20A			45分		WB			40分
	W21A			50分		OB			—

※＝コース番号

(注)一部のクラスで、要項発表時より優勝設定時間が変更されています。

■ 近場の銭湯情報

- 弘法の里湯……小田急線鶴巻温泉駅下車すぐ。 1000円/2時間 0463-82-5111
<http://www.city.hadano.kanagawa.jp/syoukou/satoyu/>
- 丹沢湯彩ほたる……小田急線東海大学前駅下車5分。 750円 0463-78-0026
<http://www.supersento.info/ver1/hotaru/>
- 湯遊三昧 湯花楽……国道246号線, 堀川入口から500m。 800円 0463-84-4126
<http://www.clubciaio.com/play/spot/onsen/yukaraku/core.html>
- 鶴巻温泉 ゆたか……小田急線鶴巻温泉駅下車5分。 1000円 0463-77-1778
<http://www.tsurumaki-onsen.co.jp/yutaka.html>
- 皇源健康センター秦野……国道246号線, 新町交差点そば。 2000円 0463-83-1126
<http://www.chitosekanko.co.jp/kogen.html>

■ 問い合わせ先

- (前日まで)大会全般に関するお問い合わせは……
OLCサン・スーシ事務局 飯島 誠(いじま まこと)
sans-souci@mbg.nifty.com tel:090-1254-5315 (20-22)
(電子メールが使用可能な方は極力電子メールでお願いします)
大会ホームページ上の掲示板もご利用下さい。
<http://www4.plala.or.jp/sans-souci/event/taikai22/>
- 大会中止の場合は、大会ホームページ上の掲示板でお知らせします。
- 大会当日の緊急のお問い合わせは……
西山 立(にしやま たつ) tel:090-3538-0799

■ 大会スタッフ

- 大会責任者 西山 立
- 競技責任者 宇野 裕人
- コントローラ 藤井 範久、山岸 倫也(WOC SQUAD JAPAN)

第22回 サン・スーシ オリエンテーリング大会プログラム

発行責任者 西山 立 編集責任者 佐々木 順
発行日 2003年 4月10日

