

JOA公認カテゴリB



第27回サン・スーシ大会 ミドルディスタンス競技 プログラム

期日: 2009年3月1日(日)雨天決行・荒天中止
 集合場所: 秦野市立北公民館
 主催: オリエンテーリングクラブ サン・スーシ
 後援: 神奈川県オリエンテーリング協会
 秦野市教育委員会、秦野市観光協会、秦野市森林組合
 はだの里山保全再生活動団体等連絡協議会
 協力: 秦野市立北公民館
 大会コントローラ: 若梅 友行

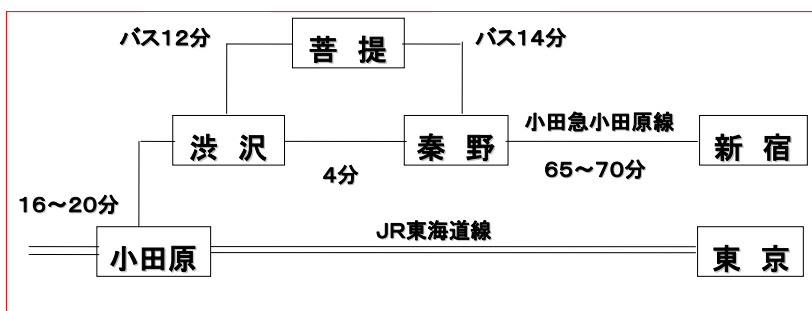
ごあいさつ

オリエンテーリングクラブ サン・スーシ会長 尾上秀雄

サン・スーシ大会にご参加いただきありがとうございます。今年度は神奈川県で全日本及びインカレが開催されることを勘案し、3週間前のこの時期に大会を企画しました。地元ボランティアによる林の整備、鹿避け柵の設置などにより「菜の花台」は様変わりしました。今回はクラブ員による再調査で精度の高い地図を完成し、ミドルの大会を提供します。持てる技術を駆使して、テクニカルなミドルのコースに挑戦してください。

1. アクセス

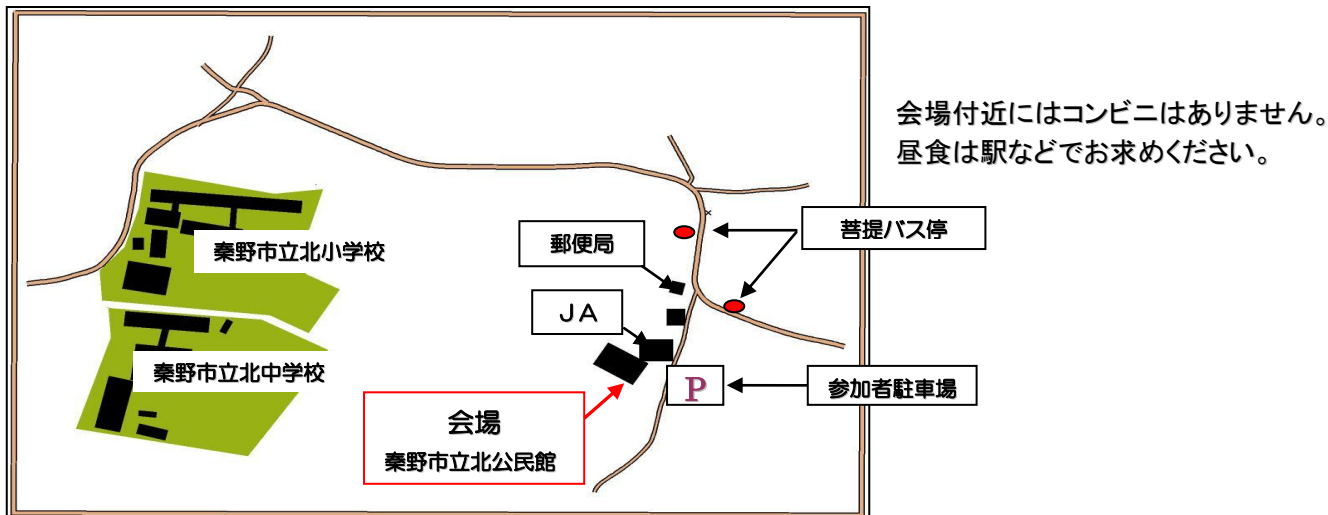
電車とバス	車
<ul style="list-style-type: none"> ・小田急線新宿駅→秦野駅(約70分) ・秦野駅北口より神奈中バス2番乗り場「菩提経由渋沢行き」又は「横野入口行」で、約14分「菩提バス停」下車1分 ・小田急線小田原駅→渋沢駅(約16~20分) ・渋沢駅北口より神奈中バス2番乗り場「菩提経由秦野行き」で、約12分「菩提バス停」下車1分 	<ul style="list-style-type: none"> ・東名高速秦野中井インター: 約20分 ・東名高速大井松田インター: 約20分 <p>『駐車券は発行いたしません』</p> <p>駐車場は申込者で予定数に達しました。駐車希望者は直接会場で係員の指示に従って駐車してください。</p> <p>申込者以外の車でのお断りします。</p> <p>(キャンセルされる方は問合せ先までメール連絡してください)</p>



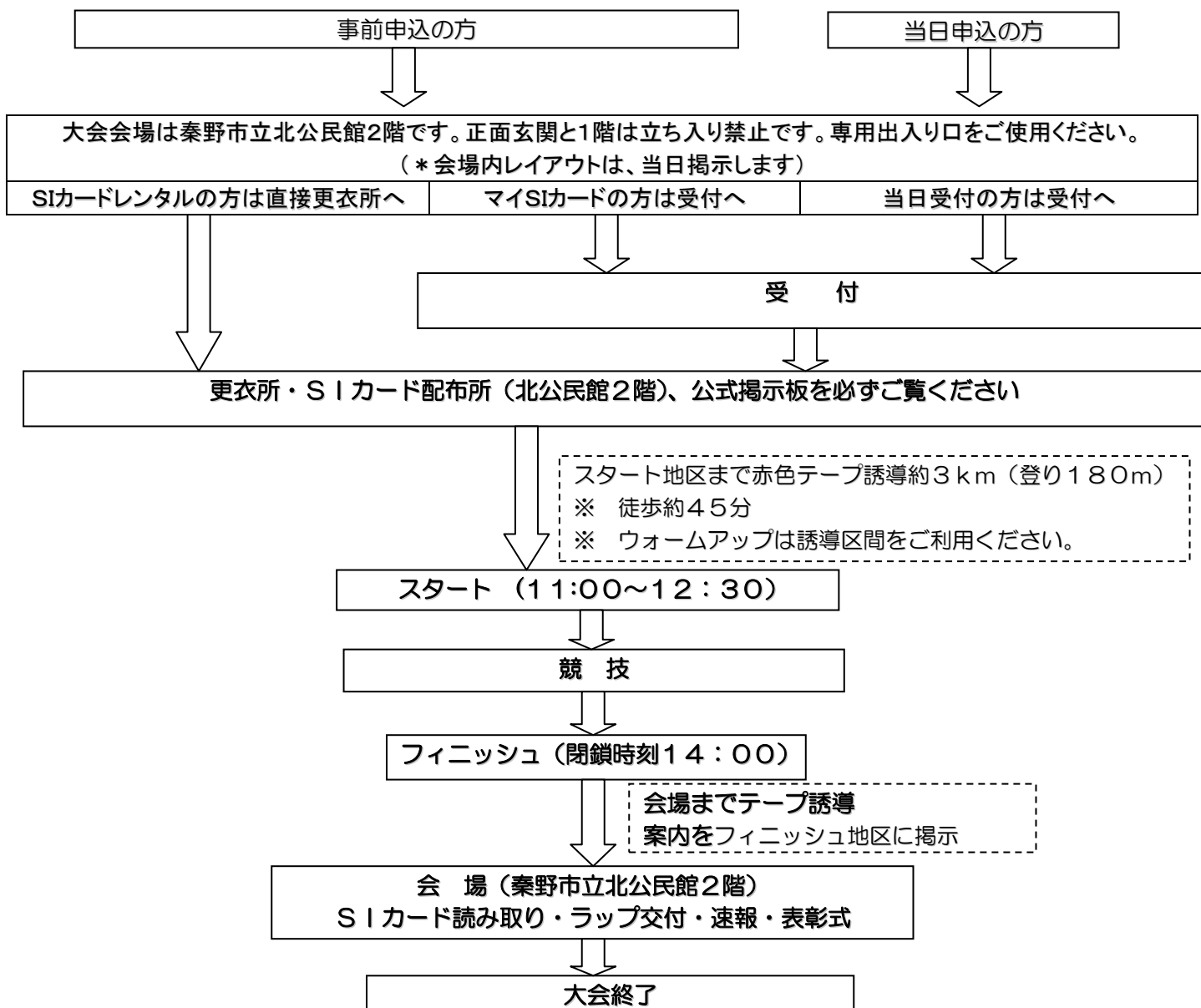
◆電車及びバスの時刻表

小田急線新宿発	小田急線小田原発	秦野発バス時刻表	渋沢発バス時刻表
急行小田原行き 約10分間隔で運行	約10~15分間隔で運行 (新松田行き以外にご乗車ください。)	7:05、27、43 8:00、13、30、45 9:00、13、29、45 10:04、15、35、52 11:04、35	7:07、30 8:00、30 9:00、24、35 10:00、15、30、47 11:00、39

- ◆会場の開場時間は9時、閉場時間は16時です。9時以前は会場に入れませんので、ご注意ください。
- ◆会場付近の地図



2.大会の流れ



3. テレイン・地図について

3-1 テレインプロフィール

今回のテレインは旧マップ「菜の花台」の西部を使用します。地図調査にはGPSを導入してさらに精度を上げました。比較的急峻なテレインですが、後援していただいた”はだの里山保全再生活動団体等連絡協議会”の皆さんの手により良く整備された通行可能度の良い広葉樹林と針葉樹とからなり、非常に走り易くスピーディなレースが期待できます。テレインを横切る鹿よけの柵によりルートが制限される箇所があるものの、すべてのクラスで高い直進能力が要求されます。勝敗は高精度のナビゲーション力と急斜面を移動する体力・走力により決定するでしょう。

3-2 地図

- ◆A4版、縮尺1:10000、等高線間隔5m、通行可能度4段階(縮尺1:7500を一部クラスで使用します)
- ◆2008年12月～2009年1月再調査、拡大リメイク
- ◆地図記号表記JSOM2007準拠
- ◆特殊な人口特徴物(色:黒) X:石碑・ほこら、○:落葉集積場
- ◆コントロール位置説明はIOF記号による(JSOCD2008準拠)



4. コース一覧とウイニングタイム

クラス	コース距離(km)	登距離(km)	ウイニングタイム(分)	クラス	コース距離(km)	登距離(km)	ウイニングタイム(分)
M21A1/M21A2	3.7/3.6	210/220	30	M65A	1.9	100	25
W21A	2.9	170	33	W20A			28
M35A	3.0	150	32	M15A	1.5	70	25
OA							W50A
M20A	2.2	120	25	W15A	1.4	70	25
M50A			25	B	1.7		
W35A			30	OB			

- ◆M50A、M65A、W50A、M15A、W15A、B、OBは1:7500の地図を使用します。
- ◆競技時間は、Aクラスのみ75分とします。競技時間を越えた場合は、失格となります。
- ◆当日申込みのクラスはOA、OBになります。

5. 受付

◆事前申込の方

- * SIカードレンタルの方は受付を通る必要はありません。
- * マイSIカードの方は、受付でSIカードのクリアとラベルの貼り付けを行ないますので、必ずお越しください。
- * 申込内容等に不備のある方は、メモがSIカード配布所にありますので、メモを持って受付へお越しください。

◆当日申込の方

- * 受付時間9時00分～10時30分
- * 申込書に必要事項を記入し、参加費をお支払いください。
- * スタート時刻は申し込みと同時に指定します。
- * SIカード・プログラムをお渡します。

6. 公式掲示板

- ◆競技に関する注意事項、変更事項を掲示しますので、必ずご覧ください。

7. 更衣所・SIカード

7-1 更衣所・SIカード配布

- ◆参加者の会場への出入りは公民館裏口を使用します。(正面玄関からの出入りは不可。1階は立ち入り禁止。)
- ◆更衣所は男子、女子とも2階になります。(詳しいレイアウトは会場入口に掲示します)
- ◆(事前申込の方へ)レンタルを希望された方は、SIカード配布所に置いてありますので、ご自分の名前・クラスを確認してお持ちください。他人のSIカードは持っていけないでください。
- ◆コントロール位置説明を会場内で配布しますのでお持ちください。
- ◆スタートへ向かう前に、会場内のパンチ台見本のユニットに、必ずご自分のSIカードを差し込んでユニットの発光が「ピッ」という音が出るか確認してください。万一、光や音による反応がない場合は、直ちに受付に申し出てください。
- ◆会場内は喫煙禁止です。(飲食は可能です)

- ◆会場内と裏口の水場での靴洗いは禁止します。また会場内での足洗いも禁止します。
- ◆自分で出したゴミはもちろん、目についたゴミも一緒に持ち帰るようにして下さい。来た時よりもきれいに帰しましょう。

7-2 SIカードについて

- ◆本大会では全参加者がSPORTIdent社製電子パンチ(以下SI)システムを使用します。
- ◆SIシステムは、選手個人が持つ「SIカード」を各コントロールに設置してある「SIユニット」に差し込むことでコントロール通過が成立します。(光と音で確認できます。差込み時の方向性はありません。)
- ◆SIカードを紛失された方は失格となります。また、SIカードを破損・紛失された場合は実費(4000円)を申し受けますのでご注意ください。



8. 競技

- ◆コントロールは指定された順番で回ってください。
- ◆コントロールでは必ず番号を確認してから、SIカードをユニットの穴に差し込んでパンチしてください。
- ◆音または光を必ず確認してください。確認できない場合には、SIカードに通過記録が残らないのでご注意ください。
- ◆複数のユニットが設置されているコントロールがありますが、どちらを使用してもOKです。
- ◆万が一ユニットが光らず音も鳴らない場合は、備え付けの針式パンチを地図のリザーブ欄にパンチしてください。
- ◆コントロールの通過順、もしくはコントロールを間違えた場合は、正しいコントロールから回り直すことで正規の記録として扱われます。



- ◆トレイン内には鹿よけの柵が設置され、通行が制限されている箇所があります。通過可能なポイント(渡過点)が地図に記載されていますので、その場所以外では通過はしないでください。違反した場合には失格になります。また、係員がいる場合には指示に従ってください。渡過点の記号は地図見本でご確認ください。
- ◆給水及び救護所は設置いたしません。
- ◆怪我人を発見した場合は、場所・状況をもよりの役員に連絡してください。怪我人の救助は競技より優先されます。

8-1. スタート

- ◆会場からスタート地区までは、赤テープの誘導徒歩約45分です。防寒着の輸送はありません。
- ◆SIカードの無い方はスタートできません。
- ◆時刻表示は現在時刻を示しています。
- ◆スタート方法
 - 3分前:係員のチェックを受け、チェックユニットでSIカードの最終動作確認を行ってから枠に入ってください。
 - 2分前:枠を1つ進んでください。
 - 1分前:枠を1つ進み、自分のクラスの地図を取ってください。(地図は見ないでください)
 - スタート:ブザーを合図にスタートしてください。スタート後は赤白テープ誘導に沿って進むとコントロールフラッグがあります。ここが地図上のスタート地点(△)となります。
- ◆遅刻者は、係員の指示に従ってください。遅刻者の記録は、正規のスタート時刻から計算して、正規の記録として扱います。
- ◆スタートは”12時30分”に閉鎖します。閉鎖時刻以降はスタート出来ませんのでご注意ください。
- ◆自分のクラスの地図を取ることは、競技者の責任になります。間違えないようにしてください。

8-2. フィニッシュ

- ◆最終コントロールからフィニッシュまでは、赤白テープ誘導です。
- ◆フィニッシュはパンチングフィニッシュです。
- ◆競技終了は14時です。競技途中であってもこの時刻までに競技を終了してください。コントロール及びフィニッシュはこの時刻に撤収・閉鎖されます
- ◆競技途中で棄権する場合も、必ずフィニッシュを通過してください。やむを得ずフィニッシュを通過できない場合でも、必ず会場へ戻り役員に連絡してください。連絡がないと未帰還者・行方不明者として扱われます。
- ◆フィニッシュでは苦情・申告等は受け付けません。大会本部でお願いします。
- ◆フィニッシュで地図回収を行いません。(スタート前の競技者には地図を見せないでください。)
- ◆SIカードはフィニッシュでは回収しません、会場までお持ちください。会場の入り口でカードを読み取り、ラップデータをお渡します。またマイカードは原則として読取り確認後にお返しします。
- ◆フィニッシュから会場までの案内は、フィニッシュ地区に掲示いたします。
- ◆地図のリザーブ欄を使用しパンチをした場合は、本部に申しSIカードと地図を渡してください。

9. その他

9-1 申告

◆申告・問合せは、大会本部に備えつけの書面に記載し大会本部に提出してください。回答は公式掲示板に掲示します。

9-2 欠席者の地図

◆スタート閉鎖時刻後を目安として、欠席者の地図を会場でお渡しします。欠席者の地図の郵送は行ないません。

9-3 表彰式

◆表彰式は確定したクラスから会場で行ないます。

◆各クラスの上位3位までを表彰します。(但し、当日クラスは除く)

9-4 成績表受付・地図販売

◆成績表受付・地図販売は12時頃より会場で行ないます。

成績表:300円 全コントロール図:300円 コース図:200円

なお、本大会の成績は成績確定次第、Web上でも公開します。

10. 注意事項

◆代理出走は認めません。

◆トレイン内の林道は作業用の大型車両が通行していますので、林からいきなり林道に飛び出すのは非常に危険です。林道へ出るときは、自動車の通行に十分注意してください。

◆落ち葉で滑りやすい箇所がありますので、ご注意ください。

◆柵の支線が斜めにはられていますので、柵に沿って走行する場合には注意してください。

◆靴についての制限はありません。

◆会場およびトレイン内での火気使用は禁止です。タバコは絶対に吸わないでください。

◆大会当日の天候により主催者が参加者の安全が確保できないと判断した場合は、大会を中止します。なお、大会が中止の場合でも参加費の返金はありませんのであらかじめご了承ください。

◆スポーツ傷害保険には主催者側で加入しますが、万々に備えて健康保険証をご持参ください。

◆主催者は参加者が自分自身及び第三者に与えた損害に対し一切責任を負いません。

◆本大会参加予定者のトレインへのオリエンテーリング目的での事前立入を禁止します。

◆会場内での飲食物の販売はありません。なお、飲物については近くの自販機をご利用ください。

◆会場付近にはコンビニエンスストアはありません。バス乗車前にお求めください。

◆ごみは各自自宅までお持ち帰りください。駅や会場周辺に捨てないでください。

11. 大会運営へ協力をお願い

◆会場の清潔な利用へのご協力をお願い致します。本大会は少人数での運営となりますので、スムーズな運営にもご協力をお願い致します。

12. 問合せ先(大会全般に関するお問い合わせ)

◆前日まではOLCサン・スーシ富樫勉(トガシツトム)

E-Mail togashi◆muj.biglobe.ne.jp(◆を@に変更してください)

TEL 0463-75-0045(18:00~21:00)

◆当日はOLCサン・スーシ久保井輝政(クボイテルマサ)

TEL(携帯)080-1045-0829