神奈川県スポーツ週間関連行事　**第３０回サン・スーシ大会**

◆JOA 公認 トレイルO in 丹沢山麓　大会プログラム

開催月日：　2012年10月7日(日)

開催場所：　神奈川県秦野市　神奈川県立秦野戸川公園

会　場：　秦野戸川公園パーク・センター前広場

主　催：　オリエンテーリング・クラブ　サン・スーシ

後　援：　公益法人　神奈川県公園協会　・　秦野市　・　神奈川県教育委員会
神奈川県オリエンテーリング協会

協　力：　NPO 法人　トレイル・オリエンテーリング協会

大会役員：　運営責任者：尾上秀雄　　競技責任者：小山　太朗
大会コントローラ：　荒井正敏（東京都オリエンテーリング協会）
コース・プラナー：　木村治雄（世界トレイル・オリエンテーリング選手権大会 2012 日本代表）

運　営：　オリエンテーリング・クラブ　サン・スーシ　クラブ員

★ごあいさつ:　　運営責任者・サン・スーシ会長　尾上秀雄

このたびはサン・スーシ主催のトレイル・オリエンテーリング大会にご参加いただきましてありがとうございます。サン・スーシでは、これまで神奈川県央および丹沢山麓周辺を中心に、良質のオリエンテーリング大会を開催することで皆様のご期待に応えて参りましたが、今回は久しぶりのトレイルＯ大会の開催になります。トレイルＯ大会の開催は、まだまだ限られた参加者数に対し、特殊な専門家の手が必要なこともあって,収支的な負担が無視できません。

しかし、サン・スーシにはトレイル　O　の熱心な関係者も多く、クラブ員の活動を支援することはクラブの方針でもありますので最大 15 万円の赤字を容認した計画での開催を決定しました。 大会はあくまで最高レベルのものにすべくコースセッターには　WTOC(世界選手権)出場経験の豊富な木村氏、大会コントローラには東京都から荒井氏をお迎えし、万全を期しています。 本日は、サン・スーシの開催する大会を楽しんでいただければ幸いです。

[会場へのアクセス]

■**公共機関利用**：小田急小田原線　渋沢駅下車（新宿駅から約75分）
渋沢駅北口　神奈中バスのりばから　**②「渋02」系統（大倉行き）**で約 15 分　終点下車
バスロータリー前に受付テントがあります。

●**自家用車利用**：東名高速道路［秦野中井 IC]から約 30 分。　国道 246 号線「堀川入口」または「柳町」から約 10 分。**信号「大倉入口」を北上してください。**

[駐車場]　**08:30－18:00**　会場隣接の「**大倉駐車場**(150 台)」、約 800m 下流の「**水無川駐車場**(76 台)」の 2 カ所をご利用ください（どちらも有料　1 日 500 円）**（ご注意：対岸の「諏訪丸駐車場」は使用できません。）**

交通案内図

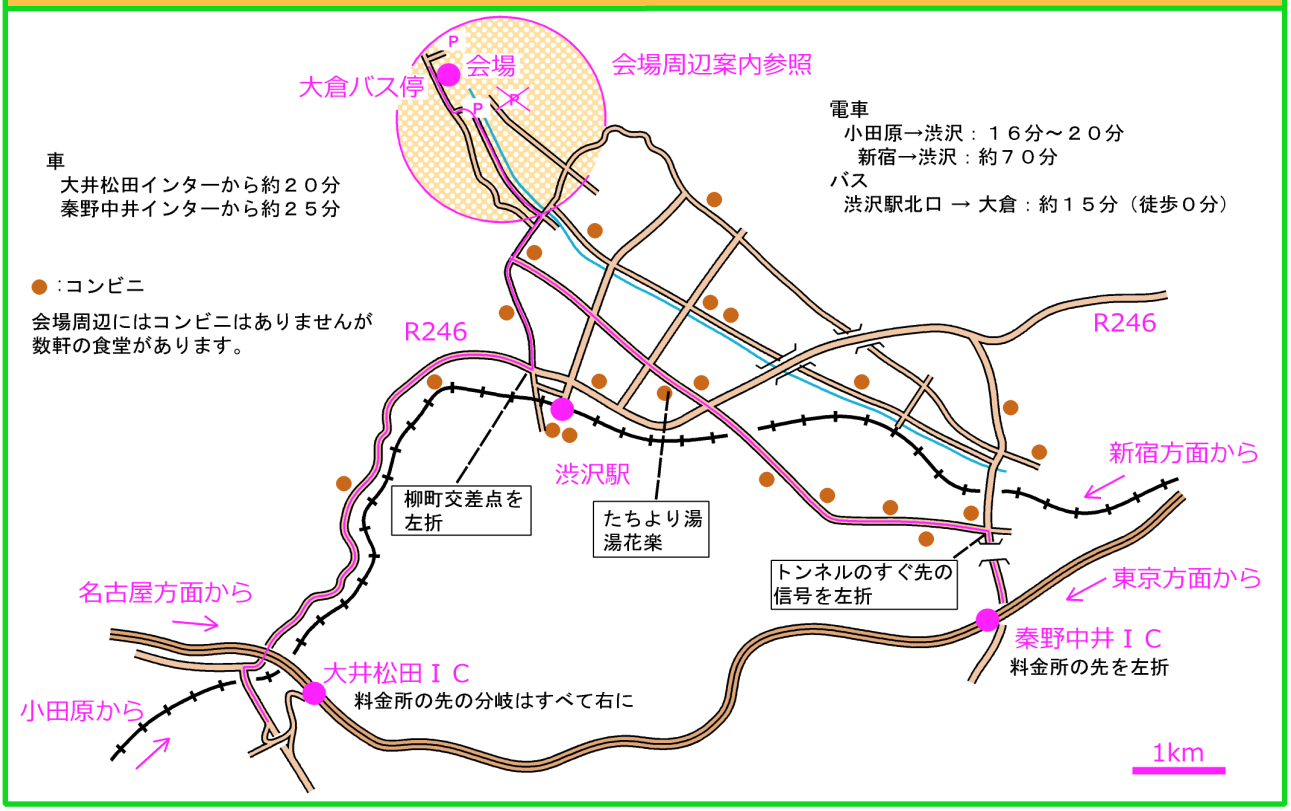

会場周辺案内図

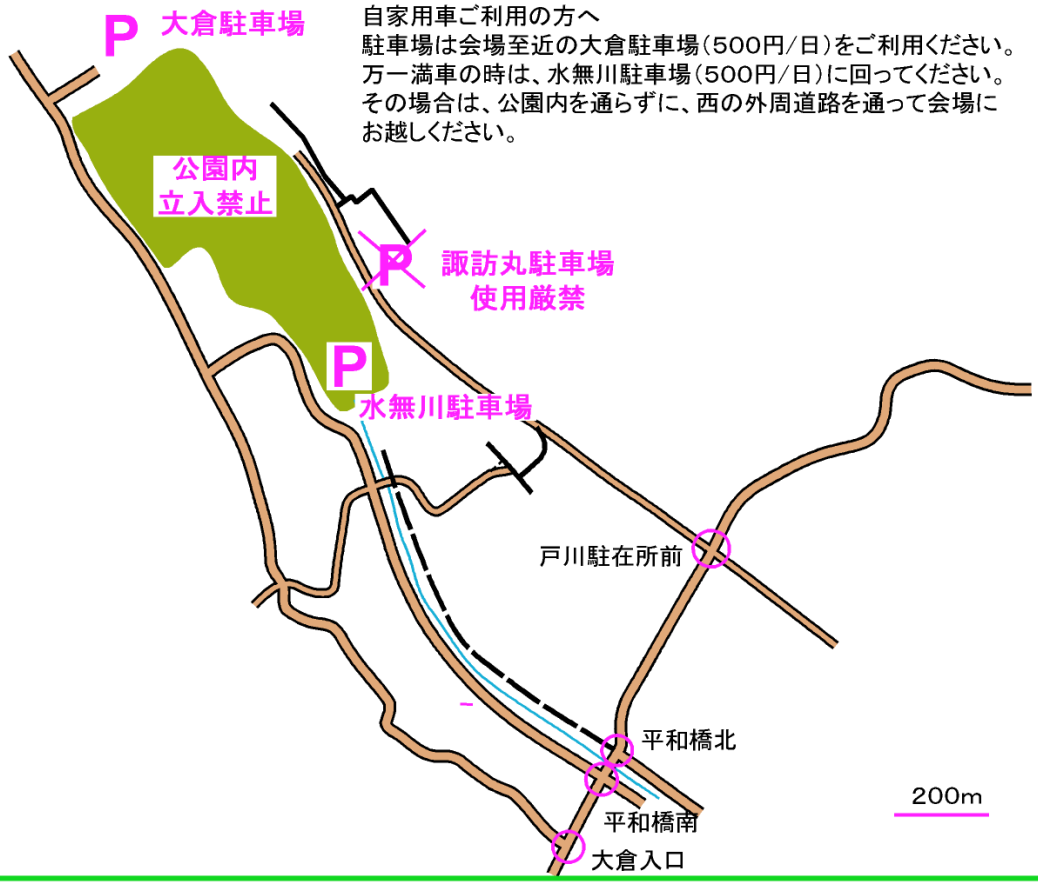

自家用車ご利用の方へ
駐車場は会場至近の大倉駐車場（500円/日）をご利用ください。
万一満車の時は、水無川駐車場（500円/日）に回ってください。
その場合は、公園内を通らずに、西の外周道路を通って会場に
お越しください。

●秦野戸川公園の HP　www.kanagawa-park.or.jp/hadanotokawa/

・駐車場案内　wwwkanagawa-park.or.jp/hadanotokawa/access-parking.html

●駐車場からは まず 受付テントへ：

会場そばの**大倉駐車場**利用者は、駐車後 駐車場入り口へ戻り、会場内の受付テントへおこしください。

会場南の**水無川駐車場**を利用した場合は、**バス通りに沿って会場へおいでください。** 下流の**水無川駐車場から直接公園へ入る道は**、コース部分を通るため、**立入りを禁止します、違反すると失格となります。**

［当日の進行スケジュール（予定）］

10:00　受付テント、オープン

10:30　スタート開始 （事前申込者は スタート・リストをごらんください）　　12:00 閉鎖予定

11:00　受付終了

14:40　フィニッシュ閉鎖（競技を中止し、すみやかにフィニッシュに向かってください）

15:15　表彰式（時間は予定）

16:00　会場閉鎖

16:30　公園閉鎖　（★18:00　各駐車場閉鎖）

［会場説明］ パーク・センター見取り図を参照してください。

●**受付テント**のあるパーク・センター前の広場、およびセンターの建物は自由に入場できますが、**競技前はつり橋、およびその入り口付近へは立入禁止です。**

また当日は公園主催の**「花と緑のまつり（コスモスまつり）」**イベントが開かれていますので、広場から南の花壇のエリアにも競技前には立ち入らないようにしてください。 コスモス鑑賞は競技後にお楽しみください。

●受付テント北側の、**戸川公園パーク・センター2F に更衣・荷物置場を確保しました。**出入りは1F 建物内から備え付けのスリッパを使用してください。 **女性更衣所**として、室内に小テントを設置しました。

車椅子の方はエレベーターを利用できます。車いすのタイヤの泥などをふき取ってから入室してください。

この部屋の一角は、受付業務終了（11:00）以降は、本部および計算センターとなります。

●パーク・センター正面東側の外側階段から、飲料の自販機のあるルーフ・テラスに上がることができますが、そこからの更衣・荷物置場への入場は禁止します。2F室内から自販機までの臨時通路(敷物)を設置します。

●お手洗いは、センター内（1，2階）および，外側西の駐車場入り口・バス停寄りのトイレをご利用ください。

●パーク・センター1Fには「丹沢の自然」に関する豊富な資料が展示されています。ぜひごらんください。

●パーク・センターに隣接して食堂・売店の施設があります。

バス通りの向い側には 蕎麦屋などがあります。

近隣農家の野菜直売も行われています。

●**近くには コンビニはありません。**（前ページの交通案内図に コンビニの場所が載っています。）

◆スタートするまでは 周辺の 立入禁止場所に 十分ご注意ください！

■パーク・センター見取り図

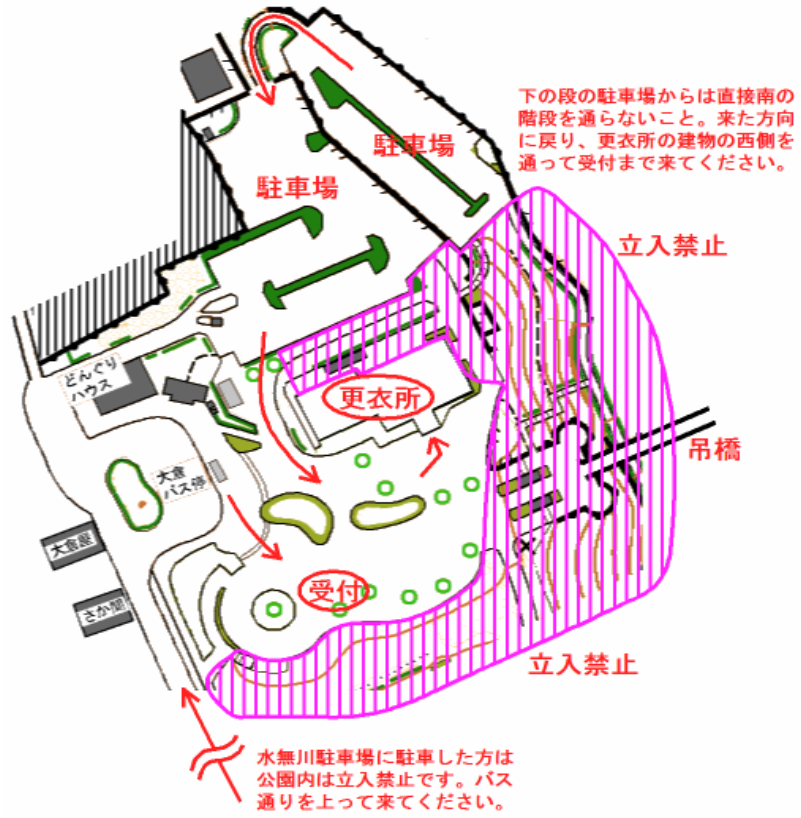

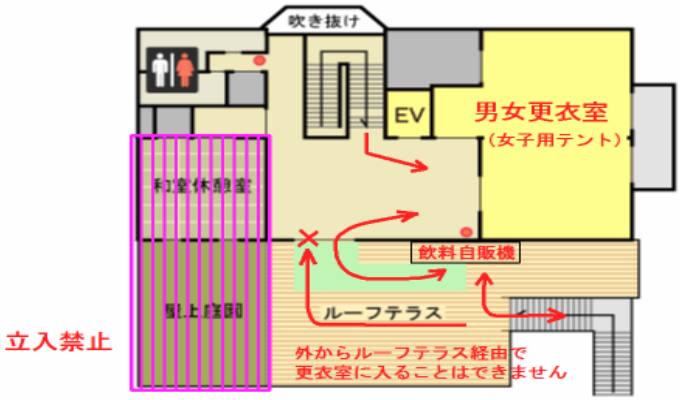

２階平面図

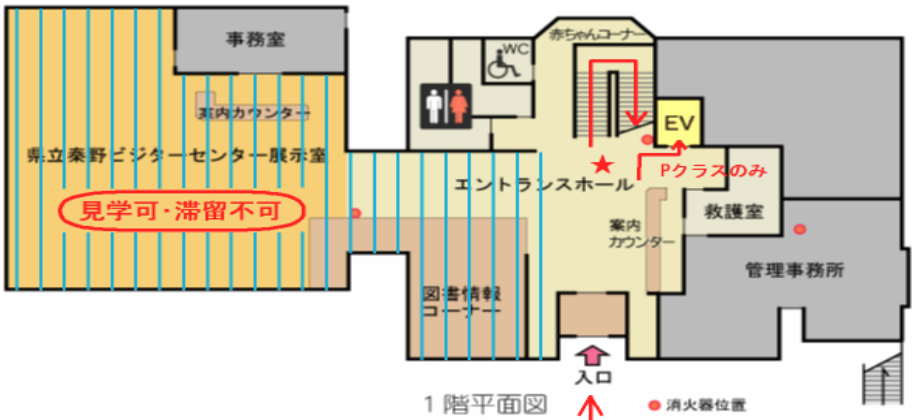

１階平面図

２Ｆは土足厳禁です
階段下の★のところでスリッパに履き替えてください

★競技全般について

[競技形態]　**トレイル・オリエンテーリング　クラシック個人競技**

[競技規則]　日本トレイル・オリエンテーリング競技規則（2012 年 6 月 17 日改正)に準拠（下記の逸脱事項あり）

[コントロール位置説明]　**Aクラス＝IOF 記号、Nクラスは日本語表記**　コントロールに関する規程(JSCD2008）に準拠

[地　図]　**縮尺 1/4000　等高線間隔 2m**　2012年2月作成の「風のつり橋」(2 月バージョン **JSSOM**2007 準拠)を、トレイルO用に修正。 **A4 版**。カラー・プリンタ印刷。 防水加工ずみ。

[パンチ]　吊り下げ式ピン・パンチを使用。（対応するコントロール番号を表示してあります）

[携行品]　・地図固定のためのボード、コントロール・カード(CC)吊下げ紐、年配者用拡大鏡の持込みを認めます。

・携帯電話のコース内への持ち込みは禁止します。持ち込みが判明した競技者は失格とします。

（持ち込み が必要な事情がある場合は、事前に競技責任者までご相談ください）

[コース・データ]　変更がある場合は、公式掲示板でご案内します。

クラス	コース距離	登距離	コントロール数	競技制限時間※
A, OA	2.2k	40m	20	140 分（P クラス　160 分）
N	2,0k	40m	11	110 分

※　競技制限時間には、タイム・コントロール（TC）に要した時間は含みません。

[公式掲示板]　プログラム追加・訂正事項や、新しいお知らせをしますので必ずごらんください。

（受付テント付近に設置。11:00 以降は、更衣室内の本部に移動予定）

[競技規則逸脱事項]

1、コントロールでのフラッグの数は、**1個から**5個までです。(競技規則 16.6)

2、A.OA クラスについては、スタートからスタートフラッグまでの間に、やむを得ず**階段部分を使用します**。(11.7)　車椅子は迂回できます。 コース(スタートフラッグからフィニッフまでの間)には階段部分はありません。　また、**道の傾斜部分に**デシジョン・ポイント（DP）がある場合がありますが、車椅子は安全に停止できます。

3、**A,OA クラスについては**、コントロールを番号順に結ぶ直線(コントロールライン)を使用すると、コースどりが非常に見にくくなる個所がありまので、地図の見やすさを確保するため、 **地図ではコントロール・ラインを使用していません。**(13.4)　しかし、 コントロールは番号順にまわってください。

★競技の流れ

1、受　付：　10:00～　11:00　受付テント

（1）**事前申込者**は　自分の名前が明記されたプラスチック・バッグお取りください。

袋の中に　**コントロール・カード(CC)、ナンバー・カード(ゼッケン)、ゴムひも、安全ピン**が入っているのを確認してください。 **主催者からの連絡メモ**が入っている場合は、かならず受付テントのデスクまでおこしください。清算などのある場合があります。

（2）更衣などを済ませ、準備が出来たら、スタート場所へ向かってください。

スタートはセンター前の広場にあります。

ナンバー・カード(ゼッケン)は、胸部あるいは足腿部分に、役員が番号を明確に認識できるようにつけてください。ナンバー・カードのない方はスタートできません。

（3）**当日申込み者**は、申込用紙に記入し、参加費用を支払った後スタート時刻の指定を受け、**コントロール・カード、ナンバー・カード(ゼッケン)、ゴムひも、安全ピンを受け取ってください。**

当日参加費：　OA クラス：　一般 2500 円　大学生以下 1500 円。　N クラス(初心者)：　500 円

（4）希望者にはコンパスの貸し出しを行います。（紛失・破損の場合は 2000 円の実費弁償となります）

2、スタート： **10:30～ 12:00**（予定）

A，OAクラス：

（1）パーク・センター前の広場にスタートがあります。

（2）2分間隔スタートです。

OA クラスは A クラスのスタート後の予定ですが、申込状況によっては変更する場合があります。

（3）指定スタート時刻の3分前に最初の枠に入り、ブザーごとに1枠ずつ進みます。.

指定時刻になったら**自分のクラスの地図を取り**、スタートしてください。

（4）**スタートフラッグまで約 100m。**テープ誘導あり。階段部分あり。車椅子の迂回路あり。

N クラス

A，OAクラスと**おなじスタート場所、同じスタート方法**です。

Nクラスのスタート・フラッグ（地図上の△印 ）までは、約20m です。テープ誘導はありません。。

未経験者には ご希望により 事前に競技方法を説明します。受付テントへ、早めにお申し出ください。

遅刻者のスタートを認めますが当初の指定時刻にスタートしたものとし、 スタート時刻の変更はいたしません。

3、パンチ

コントロールの回答は、該当するDPの近くに設置された**吊り下げ式パンチ（ハンギング・パンチ）**を使用してコントロール・カードにパンチします。 吊り下げ棒には該当するコントロール番号が表示されていますので、決められたパンチを使用してください。指定された以外のパンチを使用した場合は、失格となる場合があります。

4、タイム・コントロール(TC)

A および OA クラスにはタイム・コントロールがあります。 現地担当係員の指示・誘導に従ってください。

5、コース

（1） コントロールは番号順に回ってください。

（2） 未舗装道路は通行禁止です。

（3） 給水所は 特に設けません。 公園内各所に水飲み場がありますが、当日の気象条件を考えて、給水ボトルを持参するなど、自己対応をお願いします。 なお、きれいなようですが、水無川の水は飲めません。.

（4） お手洗いは各所にあり、地図上に**車椅子マーク**が示されたところは、車椅子も利用できます。

（5） コースに一部傾斜の急な区間があるため、車椅子競技者には移動支援のためのエスコートが同行します。

（6） **雨後の増水のためにコースとなる道路が冠水し、川を渡れない場合が発生する可能性があります。 その場合は変則的なコースとなることをあらかじめご了承ください。**

（7） 競技中、コース内では、他の競技者の集中力の妨げにならないように気をつけましょう。
とくに、デシジョン・ポイント(DP)付近での私語、独り言はやめましょう。

6、フィニッシュ　　閉鎖予定時刻＝ 14:40

フィニッシュしたらコントロール・カードを係員に渡してください。 係員はフィニッシュ時刻を記入後 コントロール・カードを切り離し（控)を競技者にお渡しします。地図は回収しません。 **コース内への再立入は禁止です。**

7、正解表

全競技者がスタートを完了したと判断できた時点より、正解表を更衣所内の本部でお渡しします。

8、成績速報

適時、成績速報を掲示します。

9、調査依頼と提訴

成績速報等に疑義がある場合は、成績速報掲示後20分以内に、調査依頼を書面で更衣所内本部に提出してください。（受付開始時間はアナウンスする予定です。） 公式掲示板に回答を掲示します。

調査依頼の回答について不服がある場合は提訴することが出来ます。調査依頼に対する回答掲示後20分以内に、同じく書面で本部へ提出してください。

提訴については、裁定委員が裁定委員会を開催し協議します。回答は、同じく公式掲示板に掲示します。

裁定委員会の回答が最終の判定となります。

10、裁定委員　裁定委員(3名)は、大会当日、公式掲示板に掲示します。

11、表彰式　各クラス上位3位までを表彰します。 表彰式の場所・時間などは、当日ご案内します。

12、その他

・参加者が、自分自身に、あるいは第三者に与えた損害・事故等については、主催者は一切の責任を負いかねます。

・万が一の事態に備えて、健康保険証の持参をお奨めします。

・コスモスの最盛期にあわせて他のイベントも開催されており、来園者が多いことが予想されます。 お互いに気持ちの良い秋の一日が過ごせるよう、配意しましょう。

ごみは持ち帰りましょう

大会中止の場合

・気象条件,その他のやむをえない理由により大会開催が困難と判断された場合は、**当日の午前7時をメド**に,以下によりお知らせします。

●大会ホーム・ページ　http://www4.plala.or.jp/sans-souci/event/taikai30/index.html

●オリエンティア　メーリング・リスト

●トレイルO協会　メーリング・リスト　●下記電話への問い合わせ。

◆大会に関するお問い合わせ◆

小山　太朗 こやま　たろう（競技責任者）

taro-ktrailo◆softbank.ne.jp　◆＝@　（携帯メール）

090-1397-1533　（携帯電話）