



第33回サン・スーシ大会 プログラム



- 【開催日】 2014年5月11日（日曜日）
【会場】 足柄森林公園 丸太の森（神奈川県南足柄市広町1544）
【主催】 オリエンテーリングクラブ サン・スーシ
【協力】 南足柄オリエンテーリング部
南足柄市郷土資料館
【後援】 神奈川県オリエンテーリング協会
南足柄市
【競技責任者】 尾上秀雄(OLC サン・スーシ)
【運営責任者】 久保井輝政(OLC サン・スーシ)
【地図作成】 小泉成行(O-Support)

ごあいさつ

第33回サン・スーシ大会にご参加いただきましてありがとうございます。

本大会は、南足柄市のご好意により、足柄森林公園丸太の森の敷地内をに使わせていただくことにより実現しております。関係者のみなさまに感謝申し上げます。2月には予想を超える積雪のためやむなく中止とし、ご迷惑をお掛けしましたが、本日改めて開催の運びとなりました。

地図はオリエンテーリング日本代表の小泉成行氏にお願いして精緻なものを完成しております。

季節に合わせてコースも組み直しました。穏やかな気候の中で十分にレースをお楽しみください。

オリエンテーリングクラブ サン・スーシ会長 尾上秀雄





大会開催の可否について

大会当日に荒天などにより気象警報が発令され、参加者の安全が確保出来ないと判断される場合は本大会を中止とします。中止の判断は朝6時の段階で大会HPに掲載します。

(大会Web：<http://www4.plala.or.jp/sans-souci/event/taikai33/>)

※大会中止の場合でも、参加費等の返却は致しかねますのでご了承ください。

当日の流れ（目次）

<p>競技フロー</p> <p>会場へのアクセス</p> <p>第1受付(9:30~11:30)</p> <p>↓ 誘導無し(看板設置) 徒歩4分</p>	<p>事前申込み者</p> <ul style="list-style-type: none"> ・交通案内 (p.3) ・入場券の受け取り (p.4) 	<p>当日申込み者</p> <ul style="list-style-type: none"> ・交通案内 (p.3) ・参加申込書記入 (p.4) ・参加費支払い (p.4) ・入場券受け取り (p.4) ・スタート時刻指定 (p.4)
<p>会場（古民家）</p> <p>【A,B,ペアクラス】</p> <p>↓ [赤テープ]誘導 </p> <p>徒歩25分(800m, ↑200m)</p> <p>【Nクラス】</p> <p>会場前</p> <p>↓</p>	<ul style="list-style-type: none"> ・会場案内 (p.5) ・SIカード配布 (p.6) 	<ul style="list-style-type: none"> ・会場案内 (p.5) ・第2受付 (p.6) ・SIカード配布 (p.6)
<p>スタート地区(11:00~12:20)</p> <p>↓ [赤白テープ]誘導 </p>	<ul style="list-style-type: none"> ・公式掲示 (p.6) ・更衣所・荷物置き場 (p.6) ・服装 (p.6) / コンパス貸出 (p.6) ・SIカードの動作確認 (p.6) 	<ul style="list-style-type: none"> ・スタート地区レイアウト (A, B, ペアクラス) (p.7) ・ONクラス→ (p.8)
<p>スタートフラッグ (△)</p> <p>↓</p>	<p>5. 競技中の注意 (p.8)</p> <ul style="list-style-type: none"> ・スタートリスト (巻末) ・競技情報 (地図仕様/テレインプロフィール) (p.8) ・コース一覧/コースプロフィール (p.9) ・SIカードの使い方 (p.9) 	
<p>最終コントロール</p> <p>↓ [赤白テープ]誘導 </p> <p>フィニッシュ (~14:00)</p>	<p>6. フィニッシュ (p.10)</p>	
<p>↓ [黄テープ]誘導 </p> <p>会場（古民家）</p>	<p>7. SIカード読み取り (p.11)</p> <p>8. 成績速報/表彰式 (p.11)</p> <p>9. クレーム&提訴受付 (p.11)</p> <p>10. 一般的な注意 (p.11)</p> <p>11. 付録</p> <ul style="list-style-type: none"> ・帰りのバス時刻表 (p.12) ・周辺観光案内 (p.12) 	

1. 会場アクセス

◆公共交通機関◆

伊豆箱根鉄道 大雄山線 「大雄山駅」下車

- ・ JR東海道線、東海道新幹線、小田急小田原線「小田原駅」より
毎時 00分、12分、24分、36分、48分の12分間隔、所要19分
大人運賃270円(Suica、Pasmo使用可)

伊豆箱根バス 「道了尊行き」バス「丸太の森入口」または「おんり〜ゆ〜前」下車

- ・ 大雄山駅前「関本」バス停1番のりばより
「丸太の森入口」下車(大人運賃270円)、会場まで徒歩20分(誘導無し・案内看板あり)
「おんり〜ゆ〜前」下車(大人運賃260円)、会場まで徒歩5分(誘導無し)
Suica、Pasmo利用可。

〈バス時刻表〉 帰りのバス時刻は巻末に記載しました。

関本発	丸太の森入口着	おんり〜ゆ〜前着
8:15	8:22	
8:40	8:47	
9:15	9:22	
9:50	9:57	
10:02	10:09	
10:26	10:33	
10:38	10:45	
11:02	--	11:11

※11:02発に遅れた場合はタクシーなどを利用してください。

大雄山駅〜会場は3.4kmです。

◆自家用車◆

- ・ 事前申込者で駐車希望された方の駐車場は確保出来ています。
- ・ 文末の駐車券にあらかじめ氏名・参加クラスを記入の上、駐車場入口で係員に呈示してください。
- ・ 当日参加の方は、大雄山駅周辺の公共駐車場に駐車し、上記バスを利用してください。
- ・ おんり〜ゆ〜、足柄ふれあいの村、最乗寺の各駐車場及び近隣路上には**参加者の駐車厳禁**です。



大雄山駅〜会場付近にはコンビニ等売店がありません。大雄山線乗車前までに調達を済ませてからのご来場をおすすめします。

2. 第1受付(事前・当日)

●すべての参加者に共通

- ・受付時間は9:30~11:30です。
- ・第1受付は丸太の森駐車場脇のステージ付近です。
- ・丸太の森の入場には大会専用入場券が必要です。**必ずお受け取りください。**参加費は入場料込みです。
- ・同伴者も入場料が必要です。第1受付でその旨お申し出ください。割引料金の入場券を発行します。
- ・事前申込み済み(■印) / 当日申込み(▼印)で手順が異なります。
- ・専用入場券は帰るまで無くさないようにしてください。
- ・専用入場券を丸太の森入場ゲートで見せることで当日に限り何度でも再入場ができます。
- ・(重要)会場のトイレは使用禁止です。出走前のトイレは駐車場のみになりますので注意してください。

■事前申込みの方

- ・第1受付で参加クラス・氏名を告げて、専用入場券を受け取ってください(必須)。
- ・丸太の森入場ゲートで専用入場券を見せて通過してください。

▼当日申込みの方

- ・第1受付の当日申込み窓口で「エントリー申込書」に必要事項を記入の上、参加料を添えて受付を行ってください。スタート時刻指定を行います。
- ・支払い完了と引き換えで専用入場券をお渡しします。
- ・「エントリー申込書」は会場(古民家)まで忘れずに持参してください。
第2受付でSIカードの交付を行います。
- ・当日申込みクラスではマイSIを使うことは出来ません。

【当日参加クラス一覧】

クラス	対象レベル	コース距離	登距離
OA	上級者	2.7km	190m
OB	中級者	1.6km	80m
OP	中級者(ペア)	1.6km	80m
ON	初心者	1.2km	80m

【当日参加料金】

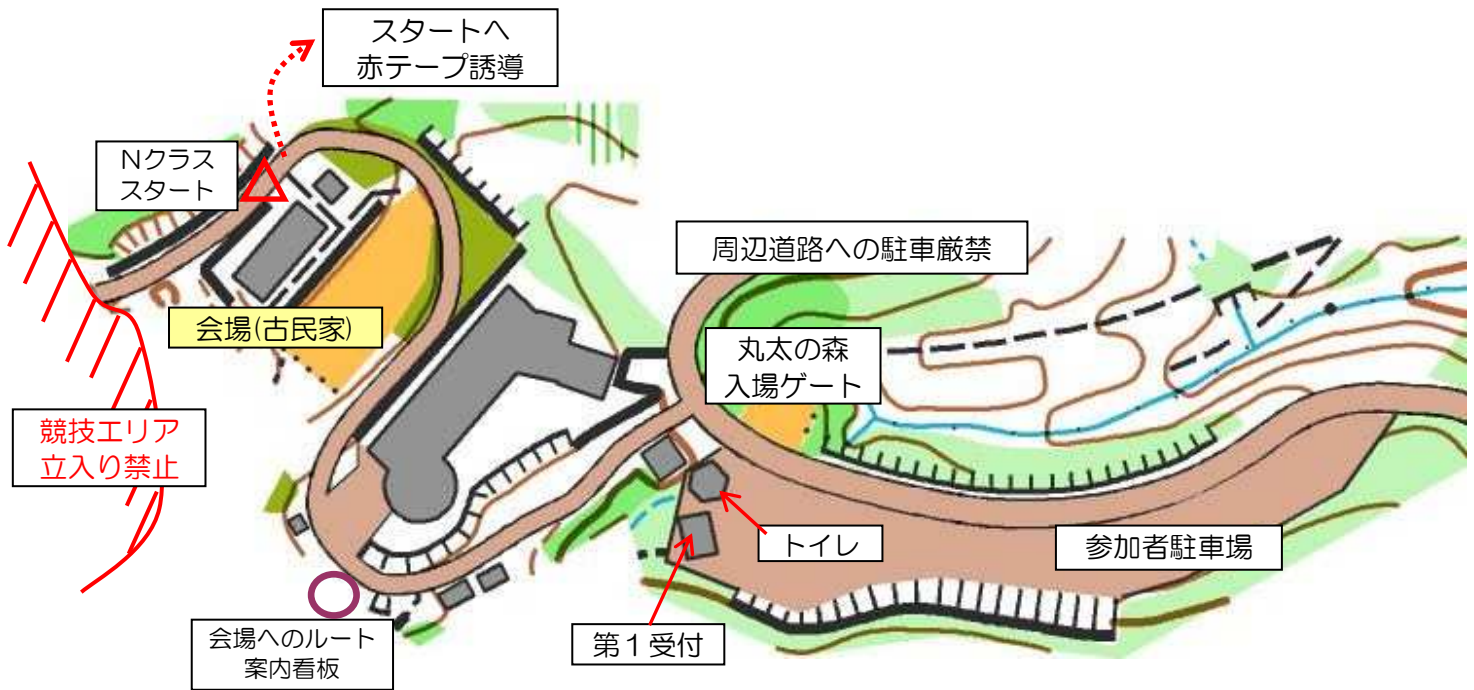
	参加区分	参加料(1名あたり)*1
全クラス共通	一般	2,500円+200円
	大学生(大学院生)以下	2,000円+200円
	中学生以下	1,000円+200円
	ペア *2	3,000円+200円

※1 参加料には丸太の森入場料を含みます。+200円はSIカードレンタル料です。

※2 ペアは1組(2名)あたりの参加料です。

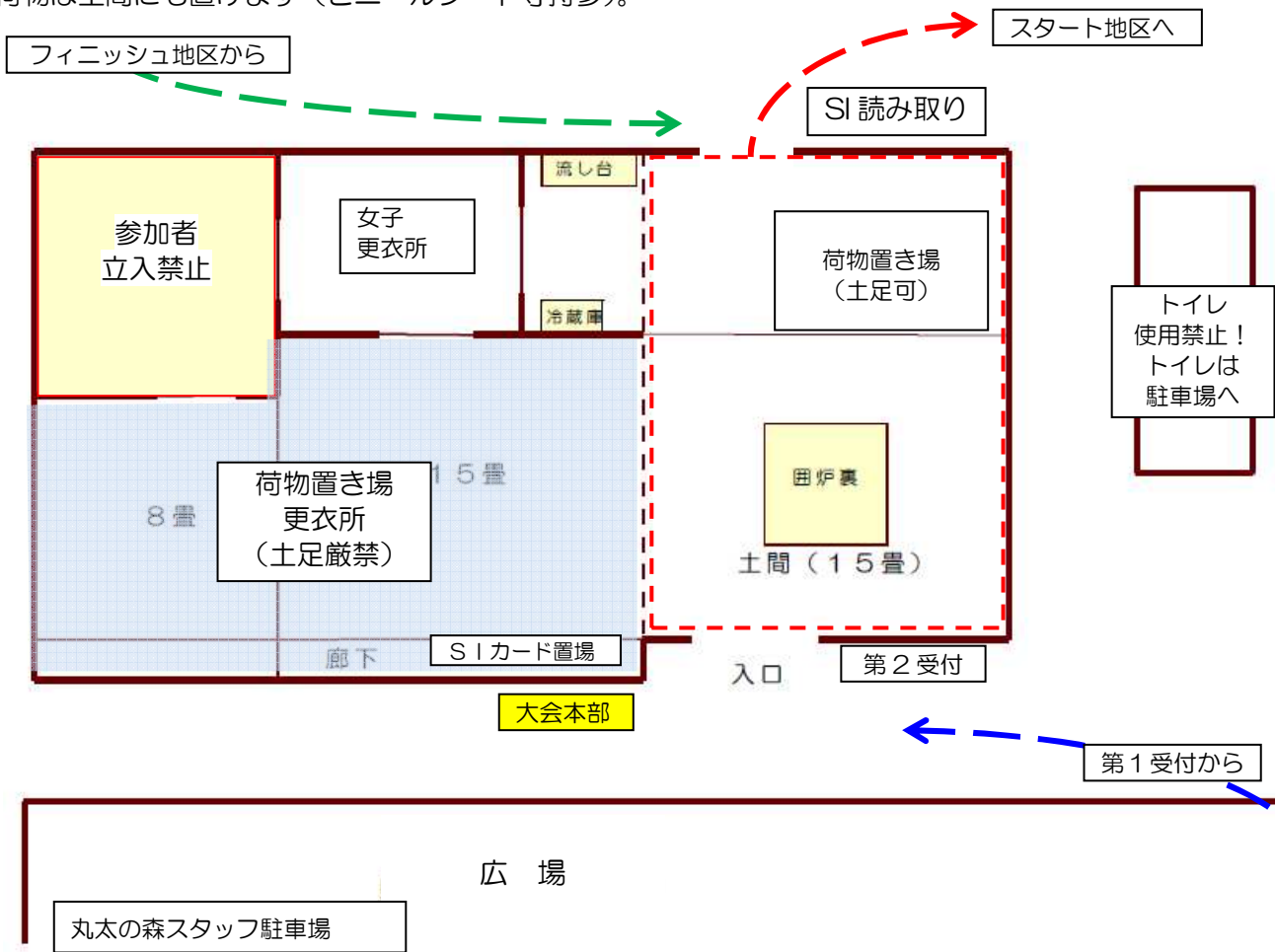
3. 会場

- 会場「古民家」周辺図



- 会場レイアウト (会場レイアウト詳細は公式掲示板で確認してください)

会場荷物置き場は**土足厳禁**です。入り口で外靴用のビニール袋を取り、更衣所まで持参してください。荷物は土間にも置けます（ビニールシート等持参）。



- 古民家脇のトイレは使用禁止です。トイレは駐車場脇のものを利用してください。

■事前申込み

- ・SIカードはクラス別、スタート時間順でSI配布所に置いてあります。
- ・氏名及びスタート時刻を確認し、**自分のカードのみを取ってください**。自分のSIカード以外は絶対に持って行かないようにしてください。
- ・主催者からの連絡のある方はSIカードの代わりに呼び出しタグが入っています。大会本部にお越しください。

▼当日申込み（第2受付）（～11：50）

- ・エントリー申込書と引き換えにSIカードをお渡しします。
- ・スタート地区まで徒歩で25分要しますので、時間に余裕を持ってSIカードの引き換えをしてください。
- ・オリエンテーリング経験が少ない方で希望者には説明を行います。お気軽に本部までお申し出ください。

●公式掲示板

- ・競技に関する重要な連絡事項を公式掲示板に掲載します。スタート前に必ず目を通してください。

●更衣所・荷物置き場

- ・女子更衣所を**会場**に設置します。譲り合って使用してください。荷物を置くことは可能です。
- ・男子更衣所は特に設けません。荷物置き場を利用してください。
- ・会場に大会役員が常駐しますが、荷物の盗難・紛失等に関しては責任を負いかねます。

●服装

- ・手足の露出の少ない服装で出走してください。
- ・シューズについては特に制限を設けません（スパイク可）。
上級者クラスでは不整地を通過するため適切な靴を使用するようにしてください。

●コンパス貸出(無料)

- ・コンパス貸出を大会本部で行います。クラス、氏名を申込書に記入して貸出を受けてください。
- ・保証金は頂きませんが、コンパス紛失時は実費として2,000円を頂きます。

●コントロール位置説明一覧配布

- ・コントロール位置説明一覧はSIカード配布場所の近くでクラス別のビニール袋に入っています。
- ・地図上にもコントロール位置説明一覧は印刷されています。

●SIカードの動作確認

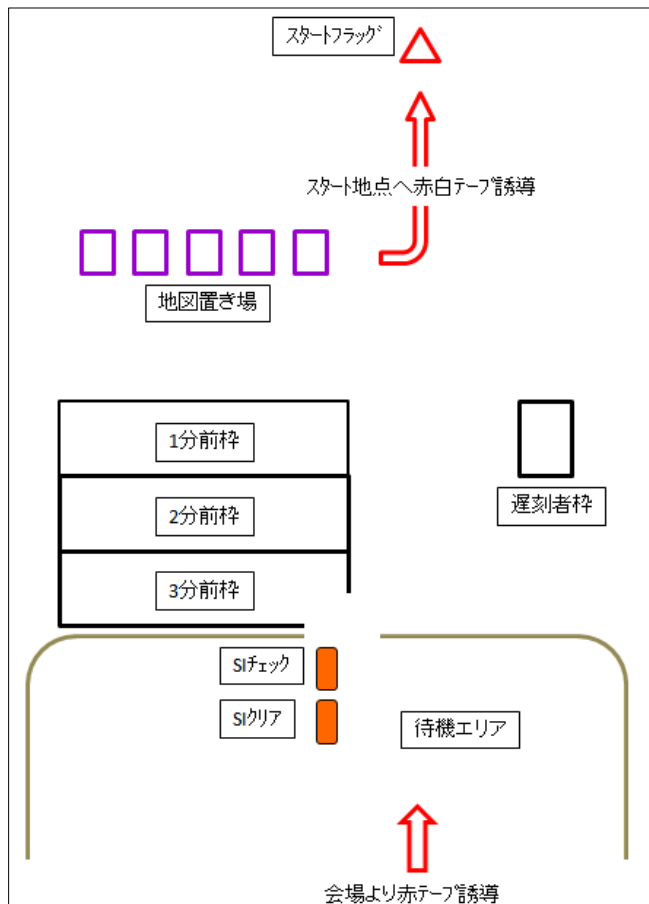
- ・SIクリアおよびチェックのステーション、コントロール見本を会場内に設置します。
- ・「ピッ」音もしくは赤LEDの点滅が無い場合は、会場の計算センターに交換を申し出てください。

4. スタート(11:00~12:20)

●A, B, Pクラス (ONクラスは次ページ(p.8)へ！)

- ・スタート地区は会場入口から「赤テープ」誘導、徒歩25分(距離800m、登り200m)です。
- ・ウォームアップ区間は設けません。スタート地区付近、会場付近の舗装路でお願いします。
- ・スタートまでの誘導路は途中で道幅の細い部分があります。無理な追い越しはご遠慮ください。

スタート地区レイアウト



◆スタートの手順◆

待機エリアでSIカードのクリア、チェックをそれぞれパンチしてSIカードが動作することを確認してください。
※光・音の反応が無いときは、スタート役員に申し出て、予備SIカードと交換してください。

<3分前>

- ・SIチェックを行い、3分前枠に入ってください。
- ・枠入り口で役員にSIカードを見せ、確認を受けてください。

<2分前>

<1分前>

- ・地図はスタート枠前方にクラス毎に箱に入っています。自分のクラスを間違えないよう、この時点で箱に書かれたクラス表示を確認してください。
地図を正しく取ることは参加者の責任となります。地図を間違えて出走した場合は失格となります。

【M21Aクラス参加者へ】

- ・M21Aクラスのみ、地図が両面になっています。地図上に「前半」「後半」と大きい文字で表記されていますので、間違えないようにしてください。

<スタート>

- ・時報と同時にスタート枠を出て出走してください。スタートパンチはありません。
- ・スタート後、自分のクラスの地図を取ってください。
- ・スタート枠から地図上のスタート地点(△)までは「赤白テープ誘導」に沿って進んでください。
- ・スタート地点(△)にはフラッグが設置してあります。
△ではパンチの必要はありません。

<遅刻の対応>

- ・役員の指示に従い遅刻枠よりスタートしてください。
本来のスタート時刻からの正規記録として扱います。

<スタート閉鎖>

- ・スタート閉鎖時刻は **12:20** です。これ以降に競技開始することは出来ません。

●ONクラス

- ・ONクラスのスタート地点は会場前となります。
- ・地図読み・コンパスの使い方に不慣れな方向けに初心者説明コーナーを会場入口付近のNクラススタート地点付近で随時行います。Nクラス以外の参加者でも利用可能です。

<スタートに来たら>

- ・スタート役員にSIカードを見せて、出走の確認を受けてください。

<スタート>

- ・スタート出来るようになったら、「スタート」パンチをして出走してください。パンチした時刻がスタート時刻となります。スタート地点は地図上の『△』です。
- ・フィニッシュはスタート地点と異なる場所になります。地図上の『◎』の場所がフィニッシュです。

5. 競技中

- ・公園内の舗装道路は管理用の車両が通行することがあります。道路に出る際は十分に安全を確認して道路へ飛び出さないよう注意してください。
- ・立入禁止エリアは禁止の地図記号で描かれた場所の他、紫の縦ハッチが描かれたエリアも該当します。また現地に青黄テープで囲われた区域は絶対に通過しないでください。通過した場合は失格となります。
- ・けが人や具合の悪い人を見つけた、救助を求められた場合は場所、状況を大会役員に連絡してください。けが人の救助は競技より優先されます。
- ・コース上に給水所はありません。公園内の水道、トイレは使用できます。BBQ場は立入禁止です。

5-1 競技情報

- ・地図仕様

2013～2014年作成 (O-Support/OLC サン・スーシ) 「丸太の森」 New Map

縮尺 1:5,000 等高線間隔 5m 通行可能度 4段階

※独自記号は地図中に説明を記載しています。

- ・トレインプロフィール

西から東へと下がる片斜面です。トレイン西部は傾斜が急ですが、ヤブはほどよく点在し全体に植生は良好です。微地形も存在し、ミドルディスタンス競技に特有の多種多様な課題が要求されます。一方、トレイン東部は小径が複雑に走り、また建物やオープンが多く見られるため、スピードを上げた中でのナビゲーション技能がキーとなります。

- ・地図表記に関する注意

図に示すオリーブ色の部分は、立ち入り禁止です。現地は写真のような低いロープの仕切り、あるいは仕切りの無い部分もありますので十分注意して立ち入らないようにしてください。

※小径部分のみ通行可能です。



立入禁止エリア表記
小径部分は通行可能



柵のある小径の例

・コース/クラス情報

クラス	距離	登り	優勝設定	クラス	距離	登り	優勝設定
M21A	3.6km	230m	35分	W21A	2.8km	200m	35分
M35A	2.8km	200m	35分	W35A	1.8km	90m	33分
M50A	2.3km	120m	28分	W50A	1.7km	70m	25分
M65A	2.0km	90m	25分	WB	1.6km	80m	-
M15A	1.7km	70m	27分	ペア	1.6km	80m	-
MB	1.6km	80m	-				

※M20A, W20A, W15A、Nは申込みがなかったため開設しません。

・コースプロフィール

ミドルディスタンス競技にふさわしい、様々な課題を提供します。

上級クラスでは、トレイン西部での精密なナビゲーションや直進力と東部でのハイスピード巡航の切り替えが重要となるでしょう。まさにオリエンテーリングの総合力が試されるコースです。

初心者・中級者の方も、足柄の森を十分に楽しめるコースです。森を走る、歩く楽しみを感じて頂けると幸いです。

5-2 計時システム (SIカード) の説明

- ・SIカードは手指などにバンドで固定して、競技中は落とさないよう注意してください。
- ・紛失防止用のゴム紐は会場に用意します。適宜使用してください（ゴム紐の使用を推奨します）

<動作確認>

- ・会場、およびスタート地区には「クリア」および「チェック」の「ステーション」をコントロール見本と共に設置します。どちらでも、また両方で試しても構いません。
- ・スタート前に「クリア」→「チェック」の順にパンチをしてください。これを忘れると正しく記録がされない場合があります。
- ・パンチの動作が速すぎると、SIカードへの記録が間に合わず、コントロール不通過と判断される場合があります。光と音の確認は参加者の義務です。

<競技中のパンチ方法>

- ・コントロールには「ステーション」とフラッグが設置してあり、コントロール番号が記載されています。正しい番号であることを確認し、「ステーション」の差し込み口（丸穴）にSIカードの先端部分を差し込み、光と音がステーションから発せられることを確認してください。挿し続けると連続してぴ・ぴ・ぴとなりますが、1回音が鳴れば充分です。



- ・万が一、SIカードを挿しても光も音も確認できないときは、
地図のリザーブ欄(R1～R3)へフラッグに吊された針式パンチ器具で穴パターンを記録してください。
その際はフィニッシュ後に「SI読み取り所」でリザーブ欄の使用を申告してください。
リザーブ欄を使用の場合は地図を回収します(確認後、本部で返却します)。

〈ミスパンチをした場合の対処〉

- ・競技中に間違ったコントロールにパンチした場合は、次の対処でリカバリーしてください。
正しくリカバリーされている場合は途中で間違ったパンチがあっても正規の成績と見なします。

例1：他コースのコントロールをパンチしてしまった

→そのまま正しいコントロールに進んでパンチします。以降は本来のコースを回ってください。

例2：コントロールの順番を間違えた（4→6で5を飛ばした場合）

→コントロール5に戻り、その次に再び6でパンチしてから7へ進みます。

5→6→7→・・・とコントロールの順序を飛ばさずにパンチしてください(6も再度パンチ)。

〈紛失・破損した場合〉

- ・SIカードを紛失した場合は**失格**となります。またレンタルの場合は実費(4,000円)を負担して頂きます。
- ・SIカードを破損し、カード内のデータ読み出し不能となった場合も失格となります。
- ・競技中にSIカードが落ちているのを発見した場合は、SI読み取り所まで持ちかえってください。

6. フィニッシュ

- ・最終コントロールからフィニッシュまでは「赤白テープ」誘導です。
- ・「フィニッシュステーション」にパンチした時間がフィニッシュ時刻です。
- ・フィニッシュではSIカードおよび競技地図は回収しません。そのまま速やかに会場へ向かってください。
会場やその周辺では未出走者に対して地図を見せないよう、注意してください。
- ・会場へは「黄色テープ」誘導を辿ってください。
- ・競技終了時刻は**14:00**です。すべての参加者は競技途中であっても**14:00**までにフィニッシュを通過してください。
- ・競技途中で棄権する場合も、フィニッシュ地点を通過してください。何らかの事情でフィニッシュに行くことが出来ない場合は、会場その他の大会役員に棄権を申し、SIカードを渡してください。
- ・フィニッシュその他で競技終了を連絡せず無断で帰宅することは禁止です。未帰還・行方不明者として警察への通報等、然るべき対応を取ることになります。

7. SIカード読み取り

- ・会場入口付近でSIカードの読み取りを行います。
- ・SIカードを手から外して役員に手渡し、SI読み取りを受けてください。
- ・レンタルSIカードは読み取り後回収します。マイSIカードの方は読み取り後返却します。

8. 速報/表彰/欠席者地図/成績表

- ・速報は会場（荷物置き場）で行います。
- ・個人別のラップ表交付は行いません（予定）。
- ・13:00以降で準備完了次第、クラス毎に表彰式を行います(事前申込み者で各クラス上位3名)。
- ・成績については公式大会 WEB およびラップセンターで公表します。
- ・印刷版の成績表は住所/氏名を明記した封筒と送料 300 円にて本部で受け付けます。
- ・欠席者の地図はスタート地区閉鎖後に大会本部でお渡しします。郵送は行いません。

9. 調査依頼/提訴

- ・調査依頼および提訴は、本部で所定の用紙に記入の上、速やかに提出してください。
- ・大会主催者からの回答は、公式掲示板へ文書で貼り出します。
- ・調査依頼/提訴の締め切りはフィニッシュ閉鎖時刻の 30 分後とします。

10. 一般的な注意事項

- ・代理出走は認めません。
- ・本大会への参加目的での「丸太の森」への事前入場は禁止します。
- ・大会の参加については自分の健康状態を考慮し、無理をしないでください。
体調不良と判断される場合は参加をお断りする場合があります。
- ・参加者が第三者に加えた損害・損失については主催者は責任を負いません。
- ・傷害保険には加入していますが範囲は限定的です。参加者個人での損害保険加入をお勧めします。
また健康保険証の持参を強く推奨します。
- ・丸太の森エリア内では喫煙を含む火気使用はご遠慮ください。
- ・自分で出したゴミは自宅まで持ち帰りましょう。会場に残置することは厳禁です。
次回も会場・テレインを使用出来るかどうかは参加者各自のマナーに大きく依存します。
- ・大会での忘れ物は開催後 2 週間は保管しますが、持ち主不明のものについては破棄します。
忘れ物情報は大会 WEB にて公表します。

11. 付録

・お帰り時のバス時刻表

丸太の森入口発	おんり〜ゆ〜前発	関本着
11:48	—	11:56
12:22	—	12:30
12:42	—	12:50
—	13:24	13:34
13:32	—	13:40
13:52	—	14:00
14:12	—	14:20
—	14:24	14:34
14:52	—	15:00
15:22	—	15:30
15:50	—	15:58
16:22	—	16:30

・周辺観光情報

♨立ち寄り湯♨ ・「おんり〜ゆ〜」会場から徒歩5分 ※丸太の森入場ゲートにて優待券販売あり
詳細は <http://www.ashigara-only-you.com/>

♥観光スポット♥ ・「大雄山最乗寺」会場から徒歩30分。天狗の大ゲタは「足」に御利益？
詳細は <http://www.daiyuuzan.or.jp/>

・「アサヒビール神奈川工場」大雄山駅から送迎バス(見学無料・要予約)
詳細は <http://www.asahibeer.co.jp/brewery/kanagawa/>

・「南足柄市郷土資料館」丸太の森隣接(入場300円)
詳細は、下記HPへ

http://www.city.minamiashigara.kanagawa.jp/kurashi/manabi/bunka/kyoudo_shiryokan.html

・ジップライン飛天狗(丸太の森内、要予約)※小学4年生以上、9:00~/12:00~/15:00~/
詳細は、<http://tobitengu.sakura.ne.jp/>

12. 連絡先

前日・大会当日の問い合わせ先

WEB: <http://www4.plala.or.jp/sans-souci/event/taikai33/>


OLC サン・スーシ 久保井 輝政 (くぼい てるまさ)

E-mail terumasa@rd5.so-net.ne.jp

TEL 080-1045-0829




2014年5月11日限り有効
第33回 サン・スーシ大会



駐車券

駐車中はフロントに掲示してください



参加クラス	
氏名	

